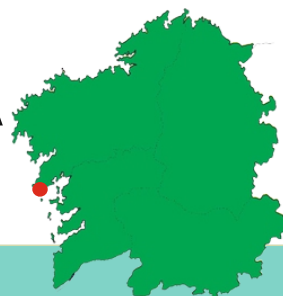




COSTA DE RIBEIRA

Adela Leiro, Mon Daporta

xullo 2018



Distancia: 54 km lineais, máis desvíos ou camiñadas

Dificultade: baixa



- 1-Praia do Rial (Recabeira)
- 2-Punta Pardiñeiras
- 3-Punta Laxe Brava
- 4-Punta do Corgo
- 5-Praia de Balieiros
- 6-As Covas e O Portiño
- 7-Cabo Corrubedo
- 8-Punta Outeiro dos Corvos
- 9-Enseada Chan de Teira
- 10-Punta Praxeo
- 11-CORRUBEDO e praia Ribeira de Prado
- 12-Praia Robeira
- 13-Praia Ladeira e duna de Corrubedo
- 14-Lagoa do Carregal
- 15-Illote Ferreiro
- 16-Praias da Lagoa e do Vilar
- 17-Praia do Angueiro
- 18-Lagoa de Vixán
- 19-Punta da Graña
- 20-Pedras e punta Congreiras
- 21-Punta Cabos Gordos
- 22-Punta Sendón
- 23-Praia e punta Area Basta
- 24-Illote A Roncosa
- 25-Punta Falcoeiro
- 26-Arquipégo de Sagres
- ARQUIPÉLAGO DE SÁLVORA
- 27-Illa de Sálvora
- 28-Bionta
- 29-Con de Nor/Noro
- 30-Punta e illa de Couso
- 31-Praia Celeiráns
- 32-Punta da Barca
- 33-Punta e porto da Covasa
- 34-AGUIÑO
- 35-Praia da Tasca
- 36-Praias do Carreiro das Centoleiras
- 37-Illotes do Carreiro e As Centoleiras
- 38-Praias do Castro e Areeiros
- 39-Punta do Castro
- 40-Punta e praia de Castiñeiras
- 41-Punta e praia Mosqueiros
- 42-Punta e praia da Ameixida
- 43-Illotes Irós
- 44-Praia Area da Secada
- 45-Praia da Furna
- 46-Punta e peirao de Touro
- 47-Punta e praia Gaivoteira
- 48-Punta Pateira
- 49-A Ínsua
- 50-RIBEIRA
- 51-Praia de Coroso
- 52- Illa de Coroso
- 53-Praia do río Azor
- 54-Punta Aguiuncho
- 55-Punta da Grades
- 56-Illa das Cabras
- 57-PALMEIRA
- 58-Praia da Corna
- 59-Illa de Rúa
- T-Monte Taúme
- C-Castro da Cidade
- D-Dolme de Axeitos

O concello de Ribeira está situado entre o mar aberto e a boca norte da ría de Arousa, debaixo do extremo oeste da serra do Barbanza. A costa é moi recortada e variada con numerosas praias, coídos, cantís, illas, illotes, lagoas litorais e pequenas enseadas. É unha zona de amplas e fermosas paisaxes que acolle hábitats mariños e terrestres dun grande valor ambiental. Parte está protexida no Parque Nacional das Illas Atlánticas e no Parque Natural e LIC/ZEC Corrubedo. Propoñemos un percorrido en coche pola costa de Ribeira (de norte a sur ou ao revés) que se pode completar con camiñadas, en función do tempo que se lle queira dedicar e do detalle con que se queira facer (ver mapa).

PERCORRIDO:

Comezamos achegándonos pola estrada de Ribeira a Corrubedo e no desvío de Olveira collemos cara á Seráns para visitar a **praia do Rial ou de Recabeira**, onde comeza o concello, e desde alí podemos visitar as **puntas Pardiñeira, Laxe Brava e do Corgo**. Volvemos atrás e seguimos ata a **praia de Balieiros** e o **Cabo Corrubedo**, onde está o **faro** e desde o que se pode facer un paseo ata As Covas e O Portiño. Entre este punto e a localidade de Corrubedo hai unha interesante costa que hai que percorrer a pé: **Punta Outeiro dos Corvos, enseada Chan de Teira e Punta Praxeo**.

En **Corrubedo** visitamos o porto, as **praias de Ribeira de Prado e Robeira**, e podemos achegarnos ao **Parque Natural** seguindo a praia.

Collemos de novo a estrada de Ribeira e o desvío ao Vilar. En **Olveira** hai un acceso para achegarse á gran **duna** e á **lagoa do Carregal** e en **Vilar** o acceso ao **centro de interpretación e ao Parque Natural (praias da Lagoa, O Vilar e do Anguieiro)**. Desde Vilar imos a **Vixán** para ver a lagoa e seguimos ata a **punta da Graña**. Desde este punto hai unha sucesión de praias, coídos e cantís que hai que visitar a pé: **pedras e punta Congreiras, punta Cabos Gordos, punta Sendón, praia e punta Area Basta e Illote A Roncosa**. O seguinte punto é a **punta Falcoeiro** desde onde podemos ver tamén a **os arquipélagos de Sagres e de Sálvora** coas **illas Bionta e Con de Nor**. Podemos achegarnos tamén á punta e praia de Couso.

Volvemos á estrada e seguimos ata **AGUIÑO** onde hai parada obrigada con moitas opcións: a **praia Celeiráns**, a **punta da Barca**, a **punta e porto fenicio da Covasa**, o **porto**, as **praias da Tasca, do Carreiro das Centoleiras, O Castro e Areiros** e os **illotes do Carreiro e As Centoleiras**.

De volta na estrada de Ribeira seguimos, sempre que se poida, pola beira do mar onde iremos vendo unha sucesión de puntas, illotes praias e pequenos portos que conservan restos de antigas salgas: **punta do Castro; punta, porto e praia de Castiñeiras; punta e praia Mosqueiros; praia e peirao da Ameixida; illotes Irós; praia Area da Secada; praia da Furna; punta, praia e peirao de Touro; punta e praia Gaivoteira, Punta Pateira e A Ínsua**; ata rematar no **PORTO DE RIBEIRA**, de visita obrigada. Seguimo pola estrada da costa en dirección á Pobra e pasamos pola **praia de Coroso**, desde onde podemos ver tamén a **illa de Coroso** e seguimos ata **PALMEIRA**, onde destaca o **porto** antigo e desde onde podemos achegarnos á pequena **praia de río Azor**, ás **puntas Aguiuncho e das Grades** e á **praia da Corna** (remate do concello). Desde Palmeira temos unha boa vista da **Illas de Rúa** co seu faro.

Podemos completar a viaxe coa subida a dous miradoiros, o **monte Taúme** e o **castro da Cidade**, que nos axudan a situarnos na zona e a gozar de fermosas panorámicas; o **dolme de Axeitos** (Olveira) ou o **museo etnográfico de Artes**.



1-Praia do Rial (Recabeira) e punta Pardiñeiras.
O rego de Espiñeirido marca o linde do concello de Ribeira.



2-Punta Pardiñeiras



3-Punta Laxe Brava



Vista aérea punta da Laxe Brava, o Cabo Corrubedo, o Parque Natural e a punta de Sagres



4-Punta do Corgo



5-Praia de Balieiros




6-As Covas e O Portiño. Ao fondo o faro de Corrubedo



7-Cabo Corrubedo e punta Buraseira



8-Punta Outeiro dos Corvos



9-Enseada Chan de Teira



10-Punta Praxeo



11-CORRUBEDO e praia Ribeira de Prado




12-Praia Robeira (Corrubedo)



13-Praia Ladeira e duna de Corrubedo



14-Lagoa do Carregal e praia de Corrubedo
(vista desde o miradoiro da Ra no Castro da Cidá)



15-Illote Ferreiro




16-Praias da Lagoa e do Vilar




17-Praia do Angueiro



18-Lagoa de Vixán



20-Pedras e punta Congreiras




19-Punta da Graña



21-Punta praia Cabos Gordos



22-Punta Sendón



23-Praia e punta Area Basta



24-Illote A Roncosa



25-Punta Falcoeiro



26-Arquipégo de Sagres



27-Illa de Sálvora


28-Bionta

29-Con de Nor/Noro

ARQUIPÉLAGO DE SÁLVORA



30-Punta e illa de Couso



31-Praia Celeirás



32-Punta da Barca



33-Punta e porto da Covasa



34-AGUIÑO



35-Praia da Tasca



36-Praias do Carreiro das Centoleiras
37-Illotes do Carreiro e As Centoleiras



38-Praias do Castro e Areiros



39-Punta do Castro

Punta do Castro
con Aguiño ao fondo





40-Punta e praia de Castiñeiras



41-Punta e praia Mosqueiros




42-Punta e praia da Ameixida



43-Illotes Irós



44-Praia Area da Secada



45-Praia da Furna



46-Punta e peirao de Touro



47-Punta e praia Gaivoteira



48-Punta Pateira



49-A Ínsua



50-RIBEIRA



51-Praia de Coroso



52- Illa de Coroso



53-Praia do río Azor



54-Punta Aguiuncho



55-Punta da Grades




56-Illa das Cabras



56-A Insuela



57-Praia da Camba/Gaivotiñas



57-PALMEIRA. Praia do Baluarte




PALMEIRA



57-Dornas en Palmeira




57-Illa A Tixosa



Palmeira desde
a Praia da Corna



58-Praia da Corna e límite do concello



59-Illa de Rúa



Costa de Ribeira na ría de Arousa